



魚沼市 枝折峠

滝雲・雲海ウォッチングマップ

すぐ目の前の山を雲が滝のように流れ落ちる迫力満点のポイント!




駐車場より徒歩:約20分




駐車場より徒歩:約10分




駐車場より徒歩:約10分



駐車場より徒歩:約15分



駐車場より徒歩:約22分



駐車場より徒歩:約15分



駐車台数:約50台
10月の土日は特に登山者で込み合います

ぬかるみ注意!

足場が悪くなっています!

駐車場以外は 駐車禁止!!

となりますのでご協力お願いします

滝雲・雲海ウォッチングの注意点

- 通行車両の往来にご注意ください
- 三脚・脚立等を車道に立てないようお願いします

駐車場から一番近いビューポイント



駐車場より徒歩:約3分

滝雲・雲海がよく見られる条件

- 1 早朝
 - 2 晴れの日 ☀️
 - 3 前日からの気温差が大きい
 - 4 適度な風がある日
- ★ 運

雲海・滝雲の動画はこちらから

枝折峠ドローン 検索



お問い合わせ
 (一社)魚沼市観光協会
 TEL.025-792-7300
 魚沼市産業経済部観光課
 TEL.025-792-9754